



Deutscher Limes- Wanderweg



Organisation
der Vereinten Nationen
für Bildung, Wissenschaft
und Kultur



Grenzen des Römischen Reiches:
Obergermanisch-Raetischer Limes
Welterbe seit 2005



Verein Deutsche Limes-Straße



Im Verein Deutsche Limes-Straße e. V. haben sich zahlreiche Kommunen, Landkreise und Touristikgemeinschaften zusammengeschlossen.

Gemeinsames Ziel ist es, den Limes als archäologisches Denkmal von welthistorischer Bedeutung in das Bewusstsein der Öffentlichkeit zu rücken. Der Verein Deutsche Limes-Straße, der die Limes-Straße und den Limes-Radweg eingerichtet hat und unterhält, will deshalb mit beiden Routen auf der Grundlage von Information und Marketing für das einzigartige archäologische Denkmal im In- und Ausland Interesse wecken, es schützen und bewahren. In Kooperation mit den Wandervereinen engagiert sich der Verein Deutsche Limes-Straße auch für den Limes-Wanderweg.



Der Limes-Wanderweg am UNESCO-Welterbe Limes



Es gibt keine bessere Möglichkeit, eine Landschaft kennenzulernen, als zu Fuß. Der Obergermanisch-Raetische Limes, der zwischen den Flüssen Rhein und Donau auf 550 km Länge die Grenze des Römischen Reiches markierte, verschmolz mit der Landschaft zu einer Einheit. Vom Ende des 1. Jahrhunderts n. Christus bis zur zweiten Hälfte des 3. Jahrhunderts trennte er für rund 150 Jahre die römischen Provinzen Obergermanien und Raetien von den Germanen. Überwachungs- und Sperranlagen (Türme, Palisaden, Gräben, Wälle, Mauern) bildeten mit den Truppenunterkünften (Kastellen) eine künstliche Grenze, deren Verlauf ganz wesentlich von der Landschaft bestimmt wurde.

Wer den Limes mit seinen Resten kennenlernen und verstehen will, der muss sich auf Wanderschaft begeben. Zusammen mit der Bewegung an frischer Luft gibt es kaum etwas Erholenderes. Der gut markierte Wanderweg existiert bereits: der Limeswanderweg, der durch Rheinland-Pfalz, Hessen, Baden-Württemberg und Bayern führt. Er wurde zu einer Zeit ins Leben gerufen, als noch niemand ahnte, dass der Obergermanisch-Raetische Limes einmal Welterbestätte der UNESCO werden würde, lange bevor die Deutsche Limes-Straße und der Deutsche Limes-Radweg ausgewiesen worden sind.

UNESCO-Welterbe Obergermanisch- Raetischer Limes in Rheinland-Pfalz



Tour

Länge

A

9,3 km

RömerWeltWeg

Ausgangs- und Endpunkt

Parkplatz Erlebnismuseum RömerWelt

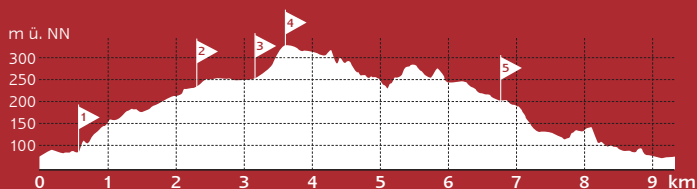
Museum

Erlebnismuseum RömerWelt
Arienheller 1
56598 Rheinbrohl

Einkehrmöglichkeiten

Gasthaus Bauernstübchen
Arienheller 17
56598 Rheinbrohl

Café in der RömerWelt
Arienheller 1
56598 Rheinbrohl



von der RömerWelt
bis zur Waldschule



RÖMERWELT WEG

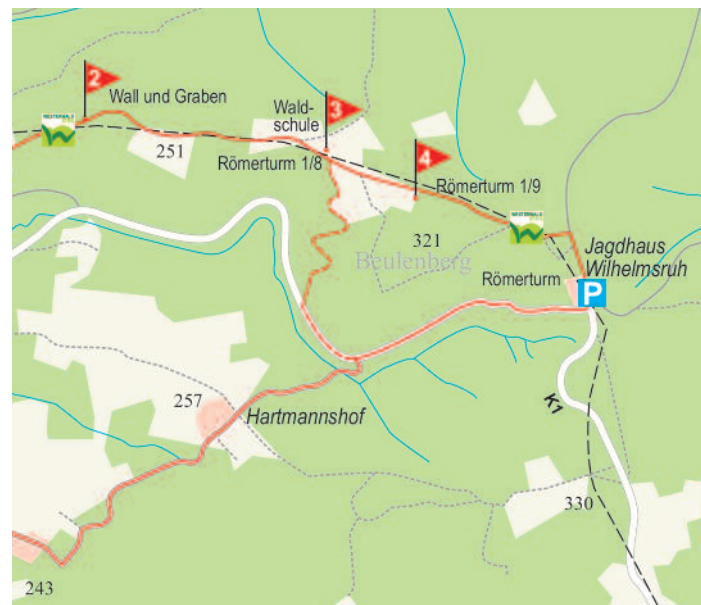
von der Waldschule
bis zur RömerWelt

Der Rundwanderweg „RömerWeltWeg“ lädt zur Erkundung des Limes in Rheinbrohl ein. Er führt vom Erlebnismuseum aus zu Originalresten oder Rekonstruktionen römischer Besatzung am Obergermanisch-Raetischen Limes. Beeindruckend auf der Strecke sind ebenso die Weit- und Ausblicke!

Die Tour startet am Parkplatz der RömerWelt, welche sich bereits als erstes Highlight der Strecke erweist. Hier kann man Informationen zum Limes spielerisch mit allen Sinnen erfahren. Mit einer Ausstellung zum Leben und Alltag am Limes und einem attraktiven Außengelände bietet sich ein Besuch vor oder auch nach einer Wanderung an.


Nach rund 600 m in östlicher Richtung kommt man im Ortsteil Arienheller an einen Nachbau einer Palisadenwand **1** mit einer Infotafel. Hier befindet sich der Einstieg in den Wald. Weiter verläuft die Strecke etwa 2,5 km in Richtung Osten auf dem markierten Westerwaldsteig bis zur Waldschule, wobei es in einem Hohlweg über 1,5 km anfangs ziemlich steil bergan geht. Auf dem Weg dorthin entdeckt man nach rund 2 km rechts der Strecke einen Wall und Graben **2** – den Originalverlauf des Limes –, welcher auf ca. 200 m gut sichtbar ist. Eine Tafel informiert die Wanderer über den Bau und die Funktion des Wall-Graben-Systems.

Die Waldschule wurde gegenüber der Ausgrabungsstelle 1/8 errichtet und liegt ca. auf der Hälfte des Rundweges. Hier sind inszenierte Turmfundamente des Wachtturms 1/8 sowie ein Limesdurchlass mit Palisaden, Wall & Graben zu sehen **3**. Des Weiteren bietet der Limes-Lehrpfad auf 11 Informationstafeln die Möglichkeit, die Entwicklung des Limes von seinen Anfängen bis zum Ende zu erkunden.




/// Ausblick von WP 1/9 auf die Waldschule

Von der Waldschule aus hat man die Möglichkeit, die Strecke zu verlassen und eine Abkürzung in Richtung Süden zu nehmen (rotgestrichelte Linie). Nach rund 850 m trifft man wieder auf den Rundwanderweg und begibt sich dann, in westliche Richtung laufend, zum Hartmannshof – dem höchsten Punkt der Wanderung mit 261 m ü. NN.

Wählt man den regulären Streckenverlauf, so geht man an der Waldschule weiter in östlicher Richtung, um nach ca. 300 m den Römerturm 1/9  zu entdecken. Dieser Holzturmnachbau ist begehbar und bietet einen herrlichen Ausblick. Die Strecke führt weitere 600 m in östlicher Richtung und biegt dann für 100 m nach rechts in Richtung Süden ab, bevor sie vom Parkplatz am Jagdhaus „Wilhelmsruh“ nach rechts in Richtung Westen führt.

Nach rund 850 m biegt die Strecke des Rundweges scharf links ab und führt den Wanderer nach 550 m zum Hartmannshof.

Die nächsten 2,7 km bis zum Ausgangspunkt gehen dann – mit herrlichen Ausblicken in das Rheintal – immer stetig abwärts (tiefster Punkt 74 m ü. NN, höchster Punkt 261 m ü. NN). Hier lädt eine Bankgruppe am Friedenskreuz  zu einer letzten Rast ein, bis man nach rund 2,5 km wieder an der RömerWelt in Rheinbrohl anlangt.



Tour
B Länge
5,2 km

Rundwanderweg Limespfad Hillscheid

Ausgangs- und Endpunkt

Limesturm
L310, 56204 Hillscheid

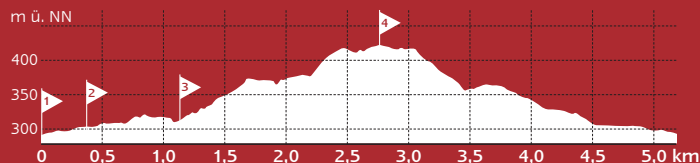
Museum

Heimatemuseum Hillscheid
Bahnhofstraße 1
56204 Hillscheid
Besichtigung nach Vereinbarung

Einkehrmöglichkeiten

Pizzeria Lazio
Bahnhofstraße 14
56204 Hillscheid

Mühlenstübl im Hotel Hüttenmühle
(liegt nicht direkt an der Wanderroute)
Hüttenmühle 1
56204 Hillscheid



Der Rundwanderweg Limespfad Hillscheid bietet zahlreiche Informationen sowie einen rekonstruierten Limesturm und ein Limes-Kleinkastell.

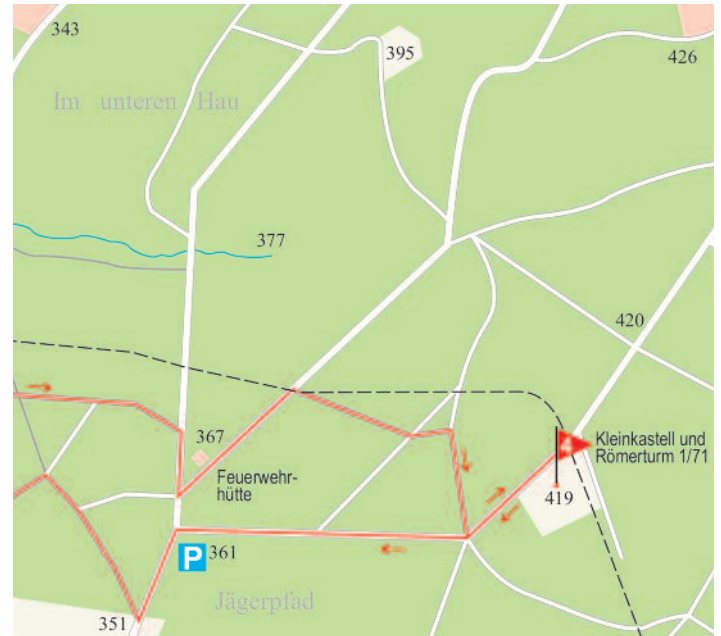
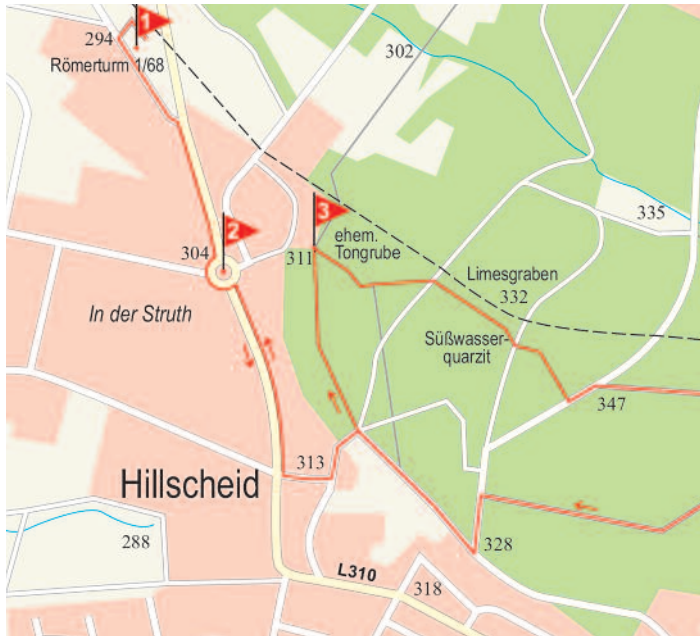
Die Wanderweg startet auf der Straße Höhr-Grenzhausen – Hillscheid (L310) am Ortseingang von Hillscheid mit dem ersten Highlight der Strecke – dem Limesturm WP 1/68 . Der Wachturm wurde im Jahr 1994 nach den neuesten archäologischen Erkenntnissen wiederaufgebaut. Das Turminnere ist museal gestaltet und beherbergt die Dauerausstellung „Von Rom zum Rhein“.

In unmittelbarer Nähe des Limesturms befindet sich ein „Römischer Nutzgarten“ (Hortus Rusticus), der veranschaulicht, wie viele der heute in Mitteleuropa heimischen Nutzpflanzen von den Römern bei uns eingeführt wurden. Der Wanderer kann zudem ein „Römisches Bienenhaus“ (Melarium) und eine Sonnenuhr entdecken.

Weiter führt der Wanderweg auf der Landstraße, wobei man nach rund 350 m an dem Bärenkreisel auf die linke Straßenseite wechseln sollte. Nach weiteren rund 300 m auf der Höhrer Straße führt der Weg nach links in die Straße „In den Buchen“ und biegt nach einem kleinen Anstieg und wenigen Metern nochmals links in Richtung Norden auf den Fuß- und Radweg ab. Hier verläuft der Weg nun für ca. 300 m durch den Wald, ehe man das Eingangstor zum Limespfad erreicht.

Der Limes wurde hier durch eine Tongrube zerstört. Eine Info-tafel informiert den Wanderer über den Tonabbau. Nach ca. 100 m in östlicher Richtung endet die ehemalige Tongrube.

Rundwanderweg Limespfad Hillscheid



Nach der Überquerung des Weges und einer kleinen Brücke kann man linker Hand den Limesgraben, wie er nach ca. 2000 Jahren erhalten ist, erkennen.


Man folgt dem angelegten Weg weiter durch den Hochwald, bis man nach ca. 180 m in einem Fichtenwald ankommt. Vor dem Überqueren des Waldweges findet man, halb aus dem Waldboden ragend, einen Süßwasserquarzit, der in diesem Areal Anfang des 20. Jahrhunderts mit Sonden gesucht, ausgegraben, zerkleinert, gemahlen und als Zugabe für Schamottsteine verwendet wurde. Weitere Informationen kann man der dort stehenden Infotafel entnehmen.

Weiter führt der Weg über die nächste Kreuzung, bevor man nach rund 260 m an der Straße nach links in Richtung Norden und wenige Meter später nach rechts in Richtung Osten abbiegt.



Rundwanderweg Limespfad Hillscheid




Der Weg führt weiter durch den Wald und biegt nach rund 350 m nach rechts und nach weiteren 80 m direkt wieder nach links ab. An diesem kurzen Stück liegt linker Hand die Feuerwehrrhütte Hillscheid. Rund 210 m weiter führt die Strecke nach rechts und der Wanderer gelangt nach ca. 300 m zu dem nächsten und größten Highlight der Strecke – dem Limes-Kleinkastell . Die Bedeutung des Kastells ist auf einer Hinweistafel beschrieben. Ein Teilstück der Limesbefestigung mit Palisade, Graben und Wall sowie die Grundmauern des Turmes WP 1/71 sind an den Originalstellen rekonstruiert. Im Außenbereich des Kastells befindet sich eine Wasserstelle, die einem „Römischen Brunnen“ nachempfunden ist.

Nach einer kurzen Rast geht man auf dem Limeswanderweg in westlicher Richtung weiter und biegt nach 550 m links ab. Die Strecke führt nun für 130 m in südliche Richtung, bevor sie nach rechts in den Wald hinein abbiegt. Nach ca. 220 m in

westlicher Richtung biegt die Strecke nach links ab und führt weitere 400 m durch den Wald bis sie nochmals links abbiegt.

Nun folgt man der Strecke für rund 100 m in südlicher Richtung und hält sich an der nächsten Kreuzung rechts, bis man wieder am Einstieg in den Wald anlangt. Von dort geht man die Strecke auf demselben Weg über die Straße „In den Buchen“ und die „Höhler-Straße“ zurück, bis man letztlich wieder beim Limesturm ankommt.

Bei diesem Rundwanderweg besteht die Möglichkeit, ab dem Limes-Kleinkastell  auf den Hillscheider Limespfad zu wechseln. Dieser ist rund 1 km länger und führt den Wanderer durch die Siedlung von Hillscheid an einigen interessanten Sehenswürdigkeiten vorbei. Ab der Straße in den Buchen wandert man zurück zum Ausgangspunkt wieder auf dem Rundwanderweg Limespfad Hillscheid.

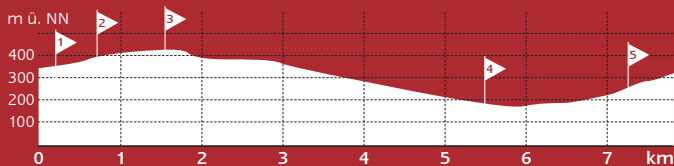




Rundwanderweg Römerspuren


Ausgangs- und Endpunkt
Parkplatz Augstblichhütte
56337 Arzbach

Einkehrmöglichkeiten
Gaststätte Wiesengrund
Hauptstraße 11
56337 Arzbach
Gaststätte Glücksgefühl
Am Schwimmbad
56337 Arzbach



Auf den Spuren der Römer – dieses Versprechen wird auf dem Rundwanderweg „Römerspuren“ Schritt für Schritt eingehalten. Die Tour bietet für den Wanderer viel Interessantes und führt durch eine herrliche Landschaft.

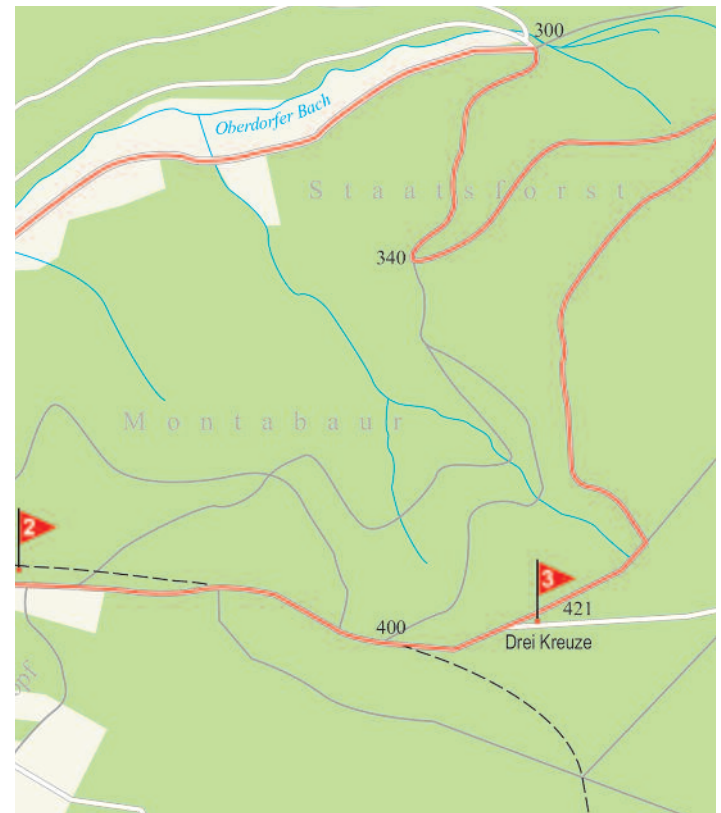
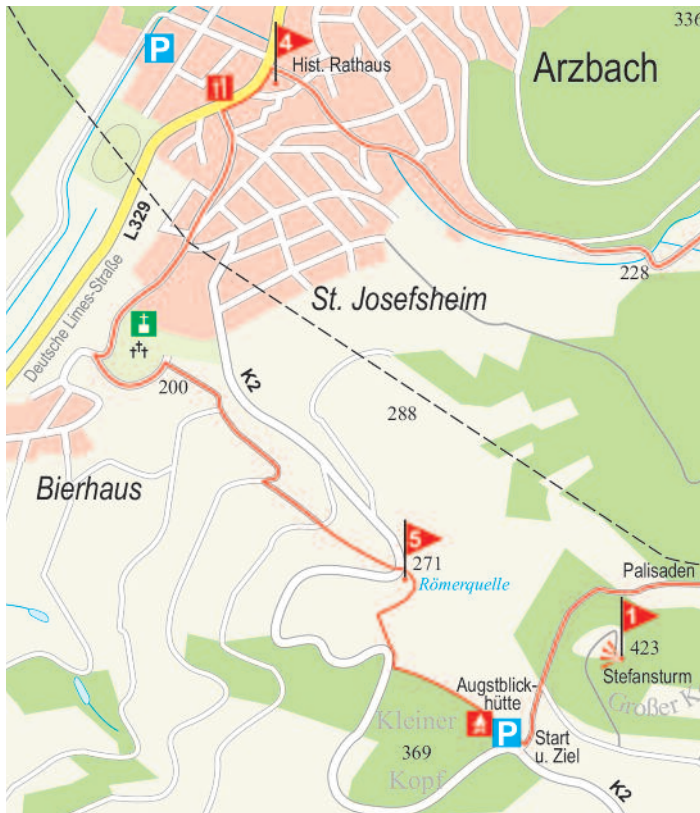
Die Tour startet auf dem Parkplatz der Augstblichhütte ca. 1 km von Arzbach entfernt in Richtung Kemmenau. Von hier geht es nach wenigen Metern in nordöstlicher Richtung weiter.

Gleich zu Beginn der Strecke hat man die Möglichkeit, diese für einen Abstecher zum begehbaren Stefansturm  zu verlassen. Der kleine Umweg belohnt den Wanderer mit einem wunderschönen Rundblick auf das einstige Römische Weltreich von der Spitze des rund 423 Meter hohen Basaltkegels. Für diesen kleinen Umweg muss man nach ca. 100 m nach rechts abbiegen und der Beschilderung zum Stefansturm folgen.





/// Stefansturm 

Rundwanderweg Römerspuren




Nach weiteren 170 m führt die Strecke linker Hand Richtung Osten bis man nach 300 m bergan den Turm erreicht.

Zurück zum Rundweg führt die Strecke auf dem selben Weg wie bei dem bereits zurückgelegten Anstieg.

Die Strecke führt weiter in Richtung Norden und macht nach wenigen Metern einen Bogen in Richtung Osten. Nach rund 450 m auf der Strecke kommt man an Limespalisaden  vorbei bevor, man nach gut 1 km an das Denkmal „Drei Kreuze“  gelangt. In Sichtweite vor den „Drei Kreuzen“ biegt die Strecke nach halblinks ab.

Die Strecke führt den Wanderer nun für 1 km durch eine herrliche Waldlandschaft, bevor sie scharf nach rechts in Richtung Westen und nach weiteren 500 m nach Norden abbiegt. Nach weiteren 400 m wendet sich die Strecke wieder nach Westen. Der Oberdorfer Bach wird nach 100 m gekreuzt und man folgt der Strecke für ca. 1,4 km, bis man Arzbach erreicht hat.

Weiter folgt man der Forststraße für rund 400 m und anschließend der Straße „Am Rathaus“. Nachdem man die Hauptstraße erreicht hat, folgt man ihr nach links für ca. 100 m. Im Abbiegebereich kann man das historische Rathaus sehen .

Rundwanderweg Römerspuren



/// Limespalisaden 2 ▶

An der übernächsten Abbiegung führt der Weg nach links auf die Kirchstraße und ca. 550 m durch den Ort an der Pfarrkirche und am Friedhof vorbei. An der nächsten scharfen Rechtskurve verlassen wir die Straße nach links auf einen Weg am Friedhof entlang. Nun folgt man dem Weg für 250 m, bevor man sich halblinks in südöstliche Richtung begibt. Diesem Weg folgt man ca. 150 m und biegt dann links ab.

Über eine weitere Wegkreuzung hinweg erreicht man die Kemmenauer Straße. Hier gibt es auch das nächste Highlight der Strecke zu entdecken – eine Römerquelle ▶, welche einst das Römerkastell Arzbach mit Frischwasser versorgte.

An der Kemmenauer Straße biegt die Strecke für wenige Meter nach links ab, bevor sie nach rechts in den Wald nach oben hinein führt. Nach rund 140 m biegt man nach links auf einen Pfad ab und gelangt wieder auf die Kemmenauer Straße.

Nach einigen Metern auf der Straße gehen wir links in einen Weg hinter einem Schlagbaum nach oben. Nach ca. 200 m sind wir zurück am Ausgangspunkt.



/// Römerquelle 5 ▶



Länge

12,7 km

Rundwanderweg Limeskastell Holzhausen

Ausgangs- und Endpunkt

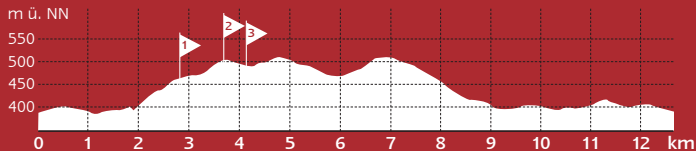
Kirche in der Nicolaus-August-Otto-Straße
56357 Holzhausen an der Haide

Museum

Nicolaus-August-Otto Museum
im Geburtshaus des Erfinders
Nicolaus-August-Otto-Straße 1
56357 Holzhausen an der Haide

Einkehrmöglichkeiten

Gasthaus Römerkastell
Bäderstraße 20
56357 Holzhausen an der Haide
Bäckerei Scholl
Bäderstraße 8
56357 Holzhausen an der Haide



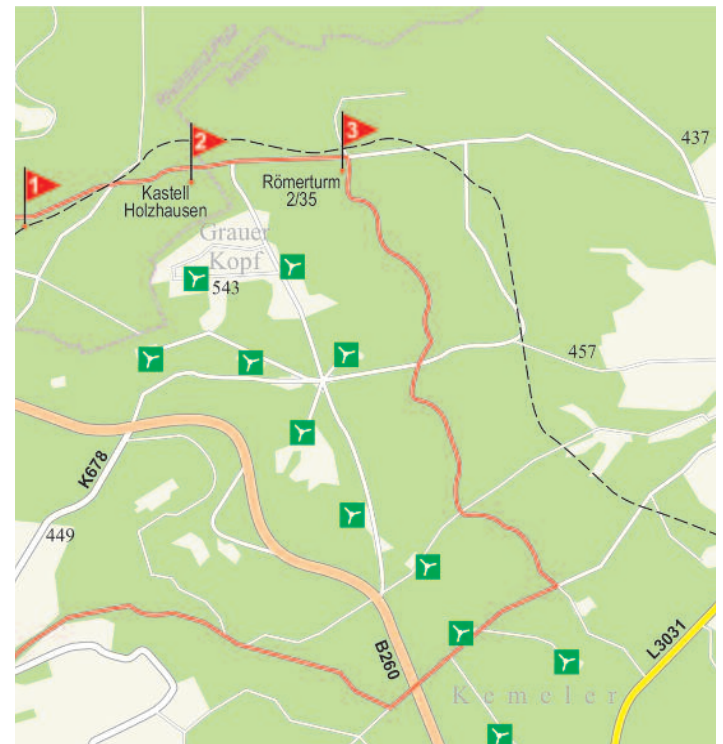
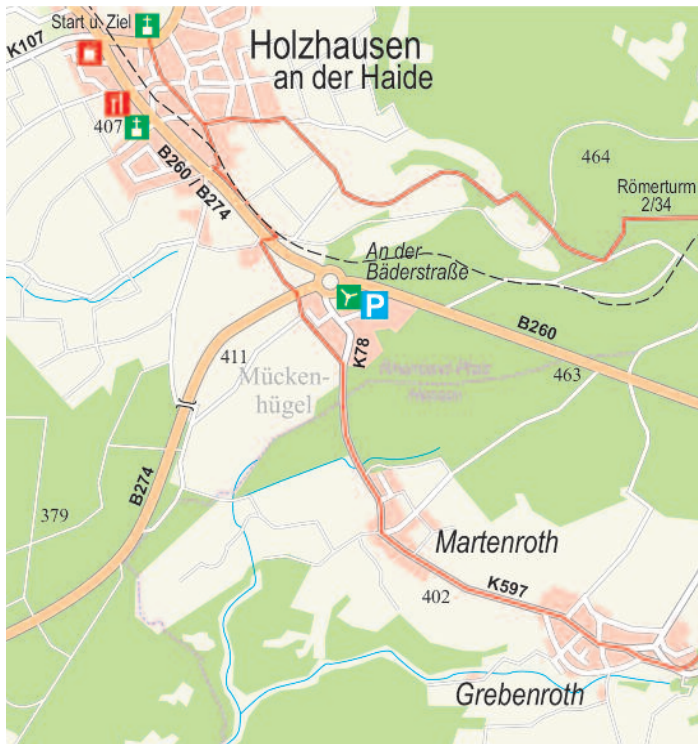
Der Rundwanderweg von Holzhausen an der Haide bis zum Kastell Holzhausen führt an einer Vielzahl römischer Relikte vorbei und lädt zu einer schönen Wanderung auf Forstwegen und Pfaden ein.

Die Tour startet an der Kirche in der Nicolaus-August-Otto-Straße in Holzhausen an der Haide. Von dort aus verläuft die Strecke über die Langgasse in Richtung Süden, um dann nach links auf die Ringstraße abzubiegen. An der nächsten Kreuzung geradeaus auf die Straße namens „Auf dem Gleichen“. Auf dieser verläuft die Strecke rund 700 m, bis man nach rechts auf einen Feldweg einbiegt, welcher durch Wiesen und Felder zum Waldrand führt. Nach rund 300 m folgt man dem Weg an der Gabelung nach rechts in Richtung Osten. Die Strecke führt nun leicht bergan durch den Wald und biegt nach weiteren 1,3 km scharf rechts auf den Limeswanderweg ab.



/// Kirche in der Nicolaus-August-Otto-Straße

Rundwanderweg Limeskastell Holzhausen



Rechter Hand erreicht die Strecke nun einen ehemaligen Limesturm 2/34 **1** – das erste Relikt aus römischen Zeiten –, welcher heute nur noch als Hügel ersichtlich ist.

Weiter verläuft die Strecke etwa 1 km in Richtung Osten bis zum Kastell Holzhausen **2**. Die Ruinen des Kastells sind noch gut erhalten und bei Tageslicht zu besichtigen. Das Kastell gehört zu den kleinsten Kohortenkastellen am Obergermanisch-Raetischen Limes. Weiter geht es auf dem Limes-Wanderweg für ca. 800 m, wobei man an einem weiteren Limeswachturm 2/35 **3** rechter Hand vorbeikommt. An der zweiten Kreuzung biegt man nach rechts ab und wandert für rund 2 km in südliche Richtung, um an der nächsten großen Kreuzung erneut rechts in Richtung Westen abzubiegen.



Rundwanderweg Limeskastell Holzhausen



Nachdem man die Bundesstraße B260 gekreuzt hat, biegt man an der nächsten Gabelung rechts ab und wandert für rund 1,7 km durch den Wald, bis man die kleine Ortschaft Grebenroth erreicht. Über die Straße Sauerbrunnenweg erreicht man die Dorfstraße, auf welcher man den Ort Grebenroth durchquert und nach weiteren 500 m die nächste kleine Ortschaft Martenroth erreicht.

Diese durchquert man auf der Rusterbachstraße und passiert anschließend ein kurzes Waldstück, nach welchem man links in Richtung Holzhausen auf eine asphaltierte Straße abbiegt. Die Strecke durchquert die Bundesstraße B 274 und führt ein kurzes Stück an der B260 entlang, bis man in Holzhausen nach rechts in die Langgasse abbiegt. Diese führt den Wanderer nun rund 650 m zurück zum Ausgangspunkt.





Legende

- Tourenverlauf
- - - - Limesverlauf
- · - · - · Landesgrenze
- = = = = Bahnstrecke
- P Parkplatz
- ✚ Kirche
- 👤 Denkmal
- 🌳 Naturdenkmal
- 🌪 Windkraftwerk
- 🏠 Gasthaus
- 🔥 Grillplatz
- 👁 Aussichtspunkt
- 🏟 Sportplatz
- ✚ Friedhof



Leben an der Grenze

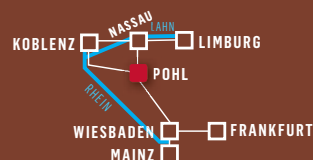


Authentischer und weltweit einmaliger Nachbau eines römischen Holz-Erde-Kastells um 100 n. Chr. mit Wachturm, **Museums-café**, Freilichtmuseum, Sonderausstellungen. Die nahe Lahn mit den Städten Nassau und Bad Ems ist gut zu erreichen. Die wunder-volle Mittelgebirgslandschaft des Naturparks Nassau gibt es gratis dazu.

MRZ – OKT **FR – SO 10 – 18 UHR**
 FEB – NOV SA, SO 10 – 16 UHR
 An Feiertagen geöffnet
 Öffentliche Führungen

Führungen und Catering für angemeldete Gruppen auch außerhalb der Öffnungszeiten möglich

KIRCHSTRASSE · 56357 POHL
06772 96 80 768
 officium@limeskastell-pohl.de
 www.limeskastell-pohl.de



Kostenlose Wander- und Wohnmobilparkplätze



Museen am Limes in Rheinland-Pfalz

Rheinbrohl

RömerWelt am Caput Limitis
Arienheller 1
56598 Rheinbrohl
Tel 02635 921866
www.roemer-welt.de

Neuwied

Roentgen-Museum
(Römische Funde)
Raiffeisenplatz 1a
56564 Neuwied
Tel 02631 803379

Höhr-Grenzhausen

Keramikmuseum Westerwald
Lindenstraße 13
56203 Höhr-Grenzhausen
Tel 02624 946010
kontakt@keramikmuseum.de
www.keramikmuseum.de

Koblenz

Landesmuseum Koblenz
Festung Ehrenbreitstein
56077 Koblenz
Tel 0261 6675-0
Fax 0261 6675-4114
landesmuseum-koblenz@gdke.rlp.de

Bad Ems

Kur- und Stadtmuseum
(Römische Abteilung)
Römerstraße 97
56130 Bad Ems
Tel 02603 3572
www.museum-bad-ems.de

Pohl

Limeskastell Pohl
Kirchstraße
56357 Pohl
Tel 06772 9680768
Fax 06772 9680777
officium@limeskastell-pohl.de
www.limeskastell-pohl.de

Holzhausen

Nicolaus-August-Otto
Museum
Nicolaus-August-Otto-
Straße 1
56357 Holzhausen
an der Haide
Tel 06772 8253
Fax 06772 8878
gur.klos@gmail.com
www.nicolaus-august-otto.de



Überregionale Informationsstellen

Rheinland-Pfalz Tourismus GmbH

Löhrstraße 103-105
56068 Koblenz
Tel 0261 91520-0
Fax 0261 91520-40
info@rlp-info.de
www.rlp-info.de

Kannenhäckerland Touristik-Service

Lindenstraße 13
56203 Höhr-Grenzhausen
Tel 02624 19433
Fax 02624 952356
hg@kannenbaeckerland.de
www.kannenbaeckerland.de

Romantischer Rhein Tourismus GmbH

An der Königsbach 8
56377 Nassau
Tel 0261 973847-0
Fax 0261 973841-14
info@romantischer-rhein.de
www.romantischer-rhein.de

Deutsche Limeskommission

Römerkastell Saalburg
Archäologischer Park
Saalburg 1
61350 Bad Homburg
v. d. Höhe
Tel 06175 937434
Fax 06175 937411
info@deutsche-
limeskommission.de
www.deutsche-
limeskommission.de

Touristik im Nassauer Land e. V.

Obertal 9a
56377 Nassau
Tel 02604 9525-0
Fax 02604 9525-25
info@nassau-touristik.de
www.nassau-touristik.de

Die Deutsche Limeskommission ist
Ansprechpartner für alle Aktivitäten
zu Schutz und Erforschung des
Obergermanisch-Raetischen Limes.

UNESCO- Welterbe Limes im



Kulturpark **SAYN!**
KULTUR - NATUR - ABENTEUER



Römerturm



Schloss Sayn & Schlosspark



Sayner Hütte



Garten der Schmetterlinge



Kletterwald Sayn



Rhein. Eisenkunstguss-Museum



Burg Sayn



Abtei Sayn



Heins Mühle

Informationen:
Tel. 02622-902913
touristinfo.sayn@bendorf.de
www.bendorf.de
www.kulturpark-sayn.de



Wandern Sie entlang des
Deutschen Limes-Wanderwegs
auch in Baden-Württemberg,
Bayern und Hessen



Herausgeber

Verein Deutsche Limes-Straße e. V., 73430 Aalen

Nachdruck und Vervielfältigung der Karten nur
mit Genehmigung des Vereins.

Wanderkarten

ingo.de

Fotos

Archiv des Vereins Deutsche Limes-Straße e.V.
sowie die Mitgliedsorte / Titelmotiv Michael Schneidt
(Rheinbrohl, Nachbau Wachturm WP 1/1), Picture-
Factory – fotolia.com (Wanderschuhe)

printed by



Wirmachen Druck.de
Sie sparen, wir drucken!

Stand: August 2019

Verein Deutsche
Limes-Straße e.V.

St.-Johann-Straße 5
73430 Aalen

Telefon 07361 528287-23
limesstrasse@aalen.de
limesstrasse.de



Deutsche
Limes-Straße